



福井県は、本地図の利用によって発生する損害または開港の損失、損害等について、いかなる場合にも一切の責任を負いません。
 この図は、福井県として内容を確認するものではありません。参考図としてご利用ください。
 本サイトにおける著作権の著作権は、特に表示のない限り福井県に帰属します。
 この地図は、国土交通院系の基図を準て、同院発行の数値地図20000地形図(画像)及び数値地図25000地形図(画像)を複製したものである。(基図番号 平16総測、第585号)

福井県 2012/05/16 17:15:22
 Copyrights © Fukui Prefecture
 All rights reserved.

甲第 36 号証
 甲第 A 2 号証

2012/05/16



<p>福井県土砂災害警戒区域等管理システム</p> <p>背景図</p>	<p>0 100200</p> 
	
<p>福井県は、各州図の利用によって発生する直読または同様の誤差、誤謬等について、いかなる場合にも一切の責任を負いません。参考図としてご利用ください。この図は、福井県として内容を証明するものではありません。参考図としてご利用ください。</p> <p>本網站における著作権の著作権者は、特に表示のない限り福井県に帰属します。この地図は、国土地理院の承認を得て、同院発行の数値地図25000(地図画像)及び数値地形図25000(地図画像)を複製したものである。(承認番号 平16総検、第555号)</p>	
<p>福井県 2012/05/16 17:17:44 Copyrights © Fukui Prefecture All rights reserved.</p>	




[閉じる](#)

凡例

—土砂災害危険箇所点検調査—


■土石流危険溪流	
土石流危険溪流流域界	
土石流危険区域	

■急傾斜地崩壊危険箇所等	
急傾斜地崩壊危険斜面	
急傾斜地被害想定区域	

■地すべり危険箇所等	
地すべり危険箇所	
地すべり危険区域	
地すべり被害想定区域	

■雪崩危険箇所	
雪崩危険箇所	

—その他—

■観測施設	
雨量観測所	
H16福井豪雨災害	

[閉じる](#)