



福井県土砂災害警戒区域等管理システム
危険箇所／雪崩危険箇所

本図は、各地図の利用によって生ずる誤差または誤謬の損失、損害等について、いかなる場合にも一切の責任を負いません。
この図は、福井県として内容を説明するものではありません。参考図としてご利用ください。
本サイトに掲げる著作物の著作権は、特に表示のない限り福井県に帰属します。
この地図は、国土院の承認を得て、同院発行の数値地図25000(04)国図(地形)及び数値地図25000(4)地形図を基に作成したものである。(承認番号 平16総勢、第585号)

福井県 2012/06/02 11:32:34
Copyrights © Fukui Prefecture
All rights reserved.

甲第 40 号証



甲第 B33 号証 2012/06/02



<p>福井県土砂災害警戒区域等管理システム</p> <p>背景図</p>		<p>0 100200</p> 	<p>福井県は、各地図の利用によって発生する重複または間接の損失、損害等について、いかなる場合にも一切の責任を負いません。 この図は、福井県として内容を証明するものではありません。参考図としてご利用ください。 本サイトにおける画像物の著作権は、特に表示のない限り福井県に帰属します。 この地図は、国土院地球院長の承認を得て、国院命令第3000号(国院図審発)及び数値地形図25000地形図番号を記載したものである。(承認番号 平18総産、第555号)</p>	<p>福井県 2012/06/02 11:31:40 Copyrights © Fukui Prefecture All rights reserved.</p>
---	--	---	---	---




[閉じる](#)


凡例

■土砂災害危険箇所点検調査■



■土石流危険渓流	
土石流危険渓流域界	
土石流危険区域	

■急傾斜地崩壊危険箇所等	
急傾斜地崩壊危険斜面	
急傾斜地被害想定区域	

■地すべり危険箇所等	
地すべり危険箇所	
地すべり危険区域	
地すべり被害想定区域	

■雪崩危険箇所	
雪崩危険箇所	

■その他■

■観測施設	
雨量観測所	
H16福井豪雨災害	

[閉じる](#)