

福井県土砂災害警戒区域等管理システム
危険箇所／雪崩危険箇所

福井県は、各地図の利用によって発生する誤解または誤用の誤差、損害等について、いかなる場合にも一切の責任を負いません。
 この図は、福井県として内容を証明するものではありません。参考図としてご利用ください。
 本サイトにおける雪崩危険箇所の情報は、主に雪崩危険箇所調査報告書に基づき作成されています。この地図は、国土交通省の委託を受けて、国土院の雪崩危険箇所調査報告書(雪崩危険箇所調査報告書)及び数値地図(25000)情報提供システム(国土院)に基づき作成されています。
 福井県 2012/05/16 17:29:09
 Copyrights © Fukui Prefecture
 All rights reserved.

甲第42号証



甲第42号証 2012/05/

<p>福井県土砂災害警戒区域等管理システム</p> <p>背景図</p>		<p>0 0.5 1K</p>	<p>福井県は、各地図の利用によって発生する直接または間接の損失、損害等について、いかなる場合にもその責任を負いません。 この図は、福井県として内容を監修するものではありません。参考図としてご利用ください。 本サイトにおける著作権の著作権は、例に挙げのない図は福井県に帰属します。 この地図は、国土交通省の承認を経て、国土地理院の著作権第1000号(地図)及び著作権第1000号(地図)を継承したものである。(承認番号 平16総検、第595号)</p> <p>福井県 2012/06/02 11:28:14 Copyrights © Fukui Prefecture All rights reserved.</p>
---	--	-----------------	--




[閉じる](#)

凡例

—土砂災害危険箇所点検調査—



■土石流危険渓流	
土石流危険渓流流域界	
土石流危険区域	

■急傾斜地崩壊危険箇所等	
急傾斜地崩壊危険斜面	
急傾斜地被害想定区域	

■地すべり危険箇所等	
地すべり危険箇所	
地すべり危険区域	
地すべり被害想定区域	

■雪崩危険箇所	
雪崩危険箇所	

—その他—

■観測施設	
雨量観測所	
H16福井豪雨災害	

[閉じる](#)